

Утверждена

Министерства имущественных отношений Московской области

(наименование документа об утверждении, включая наименования органов государственной власти или

органов местного самоуправления, принявших решение об утверждении схемы или

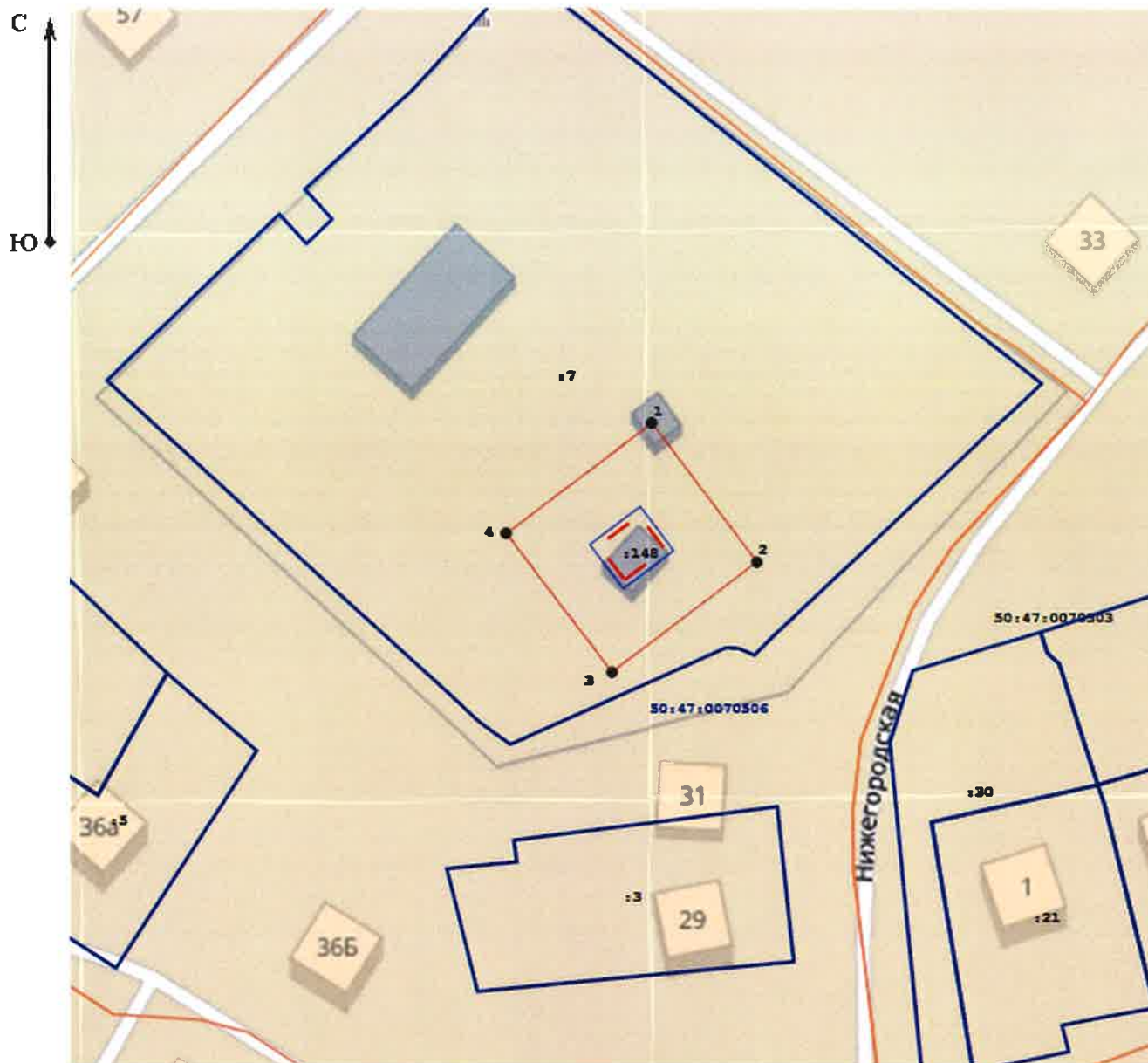
подписавших соглашение о перераспределении земельных участков)

от _____ № _____

**Схема расположения земельного участка или земельных
участков на кадастровом плане территории**







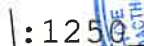
Площадь земельного участка		729 м ²	
Обозначение характерных точек границ	Координаты, м		
	X	Y	
1	2	3	
1	473 122,13	2 281 749,82	
2	473 101,08	2 281 765,79	
3	473 084,40	2 281 743,80	
4	473 105,45	2 281 727,83	
1	473 122,13	2 281 749,82	

Графическое описание местоположения границ публичного сервитута трансформаторной подстанции №16, расположенной по адресу: Российская Федерация, Московская область, Орехово-Зуевский городской округ, г. Орехово-Зуево, ул. Севрюгина, д. 40. ВЗУ



Масштаб 1:1 000

Условные обозначения:

- 1. - характеристическая точка границы образуемого земельного участка
-  - кадастровый номер земельного участка
-  - ОКС сведения о границах которого отсутствуют в ЕГРН
-  - граница контура образуемого земельного участка
-  - границы ЗОУИТ
-  - границы и номер кадастрового квартала
-  - система координат
-  - границы и кадастровый номер земельных участков по сведениям ЕГРН

Подпись  Жукова С.В. Дата " " 24.11 2021 г.

Место для оттиска печати лица, составившего графическое описание